

RAPORT Z CZYNNOŚCI KONTROLNYCH
PROGRAM ROZWOJU OBSZARÓW WIEJSKICH NA LATA 2014-2020

2021-08-10 R-01/344

Rodzaj dokumentu:

 Oryginał Kopia Korekta

 l. dz. ilość zał.
 podpis M znak sprawy: Or. 1710.8.2021

ZNAK SPRAWY	NUMER DOKUMENTU	NR IDENTYFIKACYJNY								
UM10-65150-UM1000107/19 ROW-III.433.17.1.2021	10/7.2.2/0045/21	0	6	2	4	6	9	8	7	1

I. DANE NA TEMAT KONTROLI (wg UM)

Nazwa poddziałania:	Wsparcie inwestycji związanych z tworzeniem, ulepszeniem lub rozbudową wszystkich rodzajów małej infrastruktury, w tym inwestycji w energię odnawialną i w oszczędzanie energii	Data otrzymania zlecenia	18/05/2021 dd/mm/rrrr
Nazwa operacji:	„Poprawa gospodarki wodno-ściekowej na terenie Gminy Narew”		
Data złożenia wniosku o płatność:	15/04/2021		
1. Rodzaj czynności kontrolnych:			
1. Wizyta na zlecenie			<input type="checkbox"/>
2. Kontrola na miejscu w wyniku typowania			<input type="checkbox"/>
3. Kontrola zlecona manualnie			<input type="checkbox"/>
4. Kontrola ex post/kontrola zobowiązań wieloletnich			<input type="checkbox"/>
5. Kontrola zadania niematerialnego w trakcie realizacji			<input type="checkbox"/>
6. Kontrola uzupełniająca			<input checked="" type="checkbox"/>
7. Wizyta uzupełniająca			<input checked="" type="checkbox"/>
Czynności kontrolne dotyczą etapu:			
1. Obsługi wniosku o przyznanie pomocy			<input type="checkbox"/>
2. Po złożeniu IoM			<input type="checkbox"/>
3. Obsługi wniosku o płatność			<input checked="" type="checkbox"/>
4. Ex-post/zobowiązań wieloletnich			<input type="checkbox"/>
2. Metoda typowania (AR/LOS/MAN)			
3. Przeprowadzający kontrolę	Urząd Marszałkowski Województwa Podlaskiego		

II. DANE PODMIOTU KONTROLOWANEGO

1. Nazwa podmiotu kontrolowanego		Gmina Narew ul. Adama Mickiewicza 101 17-210 Narew																			
	NIP	6	0	3	0	0	1	2	9	6	2	REGON	0	5	0	6	5	9	5	5	6
2. Adres zamieszkania/siedziby podmiotu kontrolowanego	Województwo	podlaskie																			
	Powiat/gmina	hajnowski														Narew					
	Miejscowość/kod	Narew														17-210					
	Ulica/nr domu /lokalu/działki	Adama Mickiewicza 101																			
	Tel.	856816016										Fax		858733535							
	E-mail	narew@narew.gmina.pl																			
3. Adres korespondencyjny (należy wypełnić w przypadku, gdy inny od powyższego)	Województwo	-																			
	Powiat/gmina	-														-					
	Miejscowość/kod	-														-					
	Ulica i nr domu/lokalu	-																			

 Strona
 1/4

III. OSOBA UPOWAŻNIONA DO REPREZENTACJI (PEŁNOMOCNIK/OSOBA REPREZENTUJĄCA)

1.	Imię i Nazwisko	Andrzej Pleskowicz	Stanowisko/funkcja	Wójt Gminy
2.	Imię i Nazwisko	-	Stanowisko/funkcja	-

Informacje uzyskane w wyniku kontroli stanowią dane osobowe w rozumieniu przepisów ustawy z dnia 10maja 2018 r. o ochronie danych osobowych (Dz.U. z 2019 r., poz. 1781) i podlegają ochronie na podstawie przepisów tej ustawy.

IV. POWIADOMIENIE O CZYNNOŚCIACH KONTROLNYCH

1.	Powiadomienie o kontroli TAK <input checked="" type="checkbox"/> NIE <input type="checkbox"/>	Sposób powiadomienia	Data	Osoba powiadamiana	Osoba powiadamiająca	
		Telefon				<input checked="" type="checkbox"/>
		List polecony				<input type="checkbox"/>
		Inne				<input type="checkbox"/>
		06.08.2021	Andrzej Pleskowicz	Bożena Sakowicz		

V. PRZEPROWADZENIE CZYNNOŚCI KONTROLNYCH

1.	Kontrola została zrealizowana? TAK <input checked="" type="checkbox"/> NIE <input type="checkbox"/>	Jeśli NIE podać przyczynę:
----	--	----------------------------

VI. DANE OSOBOWE OSÓB UCZESTNICZĄCYCH W CZYNNOŚCIACH KONTROLNYCH

1.	Kontrolujący	Imię	Nazwisko	Nr upoważnienia i data jego wystawienia
	Inspektor terenowy:	Magdalena	Klimczuk	ROW-II.087.5.2021 z dnia 29.12.2020
	Inspektor terenowy:	Bożena	Sakowicz	ROW-II.087.4.2021 z dnia 29.12.2020
	Inspektor terenowy:	Andrzej Czesław	Piętka	ROW-II.087.6.2021 z dnia 29.12.2020
2.	Podmiot kontrolowany	Imię	Nazwisko	Rodzaj dokumentu tożsamości
		Andrzej	Pleskowicz	Dowód osobisty

VII. UWAGI

Uwagi kontrolujących:

Operacja pt.: „Poprawa gospodarki wodno-ściekowej na terenie Gminy Narew.” w dniu 19.05.2021 była poddana zdalnym czynnościom kontrolny (zgodnie z pismem ARiMR z dnia 22.10.2020 – znak sprawy DBRIKT.WNiKWROW.611.5.2020.MG).

Zgromadzony podczas pierwotnej wizyty materiał dowodowy znajduje się w zał. nr 1 do raportu z czynności kontrolnych Nr 10/7.2.2/0016/21 z 19.05.2021 r. i stanowi również ślad rewizyjny dla przedmiotowych czynności kontrolny przeprowadzonych przez pracowników terenowych w dniu dzisiejszym podczas wizyty uzupełniającej;

W dniach 09-10.08.2021 wykonano wizję w terenie przy zachowaniu szczególnej ostrożności, gdyż realizację czynności kontrolnych przeprowadzono w okresie wystąpienia nadzwyczajnych, wyjątkowych okoliczności - epidemii Covid-19.

Podczas wizji w terenie zweryfikowano zgodność zestawienia rzeczowo-finansowego z zakresem wykonanych prac zgodnie z kosztorysami stanowiącymi zał. nr 3 do Raportu, Projektami budowlanymi oraz Programem Funkcjonalno- użytkowym z dnia 01.08.2019 r.

Program Funkcjonalno- Użytkowy stanowi załącznik nr 4.

Do Raportu z czynności kontrolnych (jako załącznik nr 3) dołączono kopię kosztorysów powykonawczych ze wskazaniem bezpośrednio zweryfikowanych pozycji. W Załączniku Nr 3 oznaczono pozycje mierzalne, roboty zanikowe, odniesienia do projektu oraz wykryte podczas wizyty rozbieżności.

W ramach czynności kontrolnych weryfikacji prac/robót zanikowych dokonano w oparciu o Projekt budowlany z dnia 08.06.2020 r., Projekt budowlany z dnia 05.08.2020, Projekt budowlany z dnia 14.03.2020 r., Projekt budowlany z dnia 14.03.2020 r., Projekt budowlany z dnia 24.08.2020 r., Dziennik Budowy nr 97/21 z dnia 21.04.2021, Dziennik Budowy nr 96/21 wydany 21.04.2021 r., Dziennik Budowy nr 217/2020 z dnia 19.08.2020, Dziennik Budowy nr 139/2020 z dnia 27.04.2020 r., dokumenty OT, Faktury zgodnie z wykazem faktur i inne dokumenty przekazane przez Beneficjenta do SW i znajdujące się w teczce sprawy oraz wymienione w przedmiotowym raporcie.

Strona
24
.../...

Ustalenia zespołu kontrolującego:

Operacja powinna być zrealizowana w systemie „Zaprojektuj i wybuduj”, jednakże w dniu 18.02.2020 r. Gmina Narew zwróciła się do DROW o zmianę formuły realizacji zadania na system tradycyjny. Zgodnie z pismem z dnia 24.02.2020 r. skierowanym przez DROW do Gminy Narew decyzja w przedmiotowej sprawie miała zostać podjęta po uzyskaniu i dostarczeniu do DROW wszystkich wymaganych dokumentów i pozwoleń.

W związku z powyższym zespół przeprowadzający czynności kontrolne stwierdza różnice między założeniami opisanymi w PFU, a dokumentacją znajdującą się w teczce sprawy oraz dostarczoną przez Beneficjenta na potrzeby kontroli.

1. Sieć wodociągowa

Zgodnie z założeniami PFU sieć wodociągowa powinna łącznie wynosić 1945 m:

- w **Narwi ul. Cicha** działka nr 136/2 sieć zgodnie z założeniami PFU powinna mieć długość 430 m- Z Protokołu z dnia 09.07.2020 r. wynika, że długość sieci wynosi 427 m, co jest zgodne z kosztorysem inwestorskim (wg Kosztorysu 427 m). W zapytaniu ofertowym jest również mowa o długości 427 m; W Projekcie budowlanym z dnia 14.03. 2020 jest mowa o budowie sieci o dł. 427 m. Długość odcinka na ul. Cichej wykonano zgodnie z Projektem i kosztorysem inwestorskim dołączonym do przedmiotowego raportu jako załącznik nr 3. Oraz Dziennikiem budowy Nr 139/2020 z dnia 27.04.2020 r.

- w **Narwi ul. Gnolica** działka nr 1059 sieć zgodnie z założeniami PFU powinna mieć długość 820 m- Z Protokołu odbioru robót z dnia 24.09.2020 r. nie wynika jakiej długości sieć została wykonana, jednakże z kosztorysu inwestorskiego wynika, że sieć powinna być długości 720 m. Zgodnie z Projektem budowlanym z dnia 14.03.2020 r. zaprojektowano sieć o długości 720 m. Po dokonaniu pomiarów zespół kontrolujący stwierdza, że długość odcinka na ul. Gnolica wykonano zgodnie z Projektem i kosztorysem inwestorskim dołączonym do przedmiotowego raportu jako załącznik nr 3. oraz Dziennikiem budowy Nr 217/2020 z dnia 30.06.2020 r.

- w **Narwi(Szlak Żubra)** działki nr 924/1, 924/2, 1726/1, 954/1, 987/1, 1060/1, 1060/2 sieć zgodnie z założeniami PFU powinna mieć długość 265 m- założenie PFU jest zgodne z Protokołem przekazania do eksploatacji z dnia 28.09.2020 r. oraz kosztorysem inwestorskim Lp. 1.1. i Przedmiarem i Zapytaniem ofertowym. Do eksploatacji przekazano sieć o długości 265 m; Zgodnie z Projektem budowlanym z dnia 14.03.2020 r. zaprojektowano sieć o długości 206 m oraz Projektem również z tej samej daty tj. 14.03.2020 r. stanowiącym załącznik nr 1 do Zgłoszenia AB.6743.3.4.2020 z dnia 27.04.2020 r. zaprojektowano sieć o długości 59 m.

- w miejscowości **Kutowa** sieć zgodnie z założeniami PFU powinna mieć długość 430 m-Z Protokołu odbioru robót z dnia 2.11.2020 r. nie wynika jakiej długości sieć została wykonana. W zapytaniu ofertowym przedmiotem zamówienia jest sieć o długości 332 m wykonana na terenie działki 41 (obręb Łosinka) i działek 108 i 121 (obręb Kutowa). W Decyzji (GK.6733.5.2020) z dnia 16.04.2020 r. o ustaleniu lokalizacji inwestycji celu publicznego jest mowa o budowie linii wodociągowej o długości 340 m. W Opisie technicznym do Projektu zagospodarowania działki jest mowa o 332 m-tak jak na Mapie do celów projektowych. Po dokonaniu pomiarów zespół kontrolujący stwierdza, że sieć wykonano zgodnie z Projektem z dnia 08.06.2020 r. oraz Dziennikiem budowy Nr 218/2020 z dnia 30.06.2020 r.


2. **Kanalizacja sanitarna w miejscowości Narew**- zgodnie z założeniami PFU powinna mieć długość 70 m. Istnieje rozbieżność między PFU, a Projektem budowlanym z dnia 05.08.2020 r., który to zakłada rozbudowę kanalizacji o długości 87,70 m. Protokół odbioru końcowego z dnia 23.10.2020 nie wyszczególnia długości kanału. Kołem pomiarowym zmierzono długość odcinka zgodnie z Projektem. Zespół kontrolujący stwierdza zgodność wykonania prac w terenie z Projektem z dnia 05.08.2020 r.

Przepompownia ścieków w Narwi – Zweryfikowano zgodnie z założeniami Projektu budowlanego z dnia 24.08.2020 r., Protokołem odbioru robót nr 1/2020 z dnia 31.12.2020 i Protokołem odbioru robót nr 1/2020 z dnia 22.12.2020; Zamontowano studnię DN 1500 SKR H=3,25; Zespół w miejscu realizacji operacji dokonał wizji w terenie. Stwierdza się zgodność wykonania prac z projektem budowlanym z dnia 24.08.2020 r. oraz z Dziennikiem budowy nr 96/21 z dnia 21.04.2021. Beneficjent oświadcza, że nie zawiadomił właściwego organu nadzoru budowlanego o zakończeniu budowy.

Zweryfikowane prace wraz ze śladem rewizyjnym zostały ujęte w załączniku nr 1 do raportu.

Pomiarów prac dokonano kółkiem mierniczym marki Bosh Professional GWM 40, wykrywaczem metali CST Magna - Trak 102;

Beneficjent nie wnosi uwag i zastrzeżeń do ustaleń zawartych w raporcie.



VIII. ZAŁĄCZNIKI DO RAPORTU Z CZYNNOŚCI KONTROLNYCH	
1.	Dokumentacja fotograficzna oraz skany dokumentów przekazanych do SW znajdujące się w Departamencie Rozwoju Obszarów Wiejskich Urzędu Marszałkowskiego Województwa Podlaskiego dostępne do wglądu w aktach sprawy
2.	Lista kontrolna K-03/W/344
3.	Kopia kosztorysów ze wskazaniem bezpośrednio zweryfikowanych pozycji
4.	Program Funkcjonalno- Użytkowy
5.	
6.	
7.	
8.	
9.	
10.	

Podstawa prawna:

Czynności kontrolne przeprowadzone w oparciu o zapisy ustawy z dnia 20 lutego 2015r. o wspieraniu rozwoju obszarów wiejskich z udziałem środków Europejskiego Funduszu Rolnego na rzecz Rozwoju Obszarów Wiejskich w ramach Programu Rozwoju Obszarów Wiejskich na lata 2014–2020(t.j. Dz. U. z 2020 poz. 217 z późn. zm.).

Pouczenie:

W przypadku gdy podmiot kontrolowany nie zgadza się z ustaleniami zawartymi w raporcie z czynności kontrolnych może zgłosić jednostce kontrolującej umotywowane uwagi na piśmie do ustaleń nim zawartych, w terminie 7 dni od dnia doręczenia kopii raportu z czynności kontrolnych, chyba że bezpośrednio po zakończeniu czynności kontrolnych podmiot kontrolowany zgłosił kontrolującemu umotywowane uwagi, co do ustaleń zawartych w tym raporcie.

Data rozpoczęcia i zakończenia czynności kontrolnych	09.08.2021 r. godz. 7:30		10.08.2021 r. .godz. 13:00
	data i godzina rozpoczęcia czynności kontrolnych		data i godzina zakończenia czynności kontrolnych
Przerwy w wykonywaniu czynności kontrolnych	-		
	okresy przerw w wykonywaniu czynności kontrolnych		
Data i miejsce sporządzenia Raportu	10.08.2021 r.	UG Narew ul. Adama Mickiewicza 101 17-210 Narew	
	dd/mm/rrrr	Miejsce sporządzenia Raportu z czynności kontrolnych	
Kontrolujący	Imię	Nazwisko	Podpis
	Bożena	Sakowicz	GŁÓWNY SPECJALISTA Bożena Sakowicz
	Magdalena	Klimczuk	GŁÓWNY SPECJALISTA Magdalena Klimczuk
	Andrzej Czesław	Piętka	GŁÓWNY SPECJALISTA Andrzej Czesław Piętka
Podmiot kontrolowany	10.08.2021 r.		WÓJT
	data otrzymania Raportu		mgr Andrzej Kleskiewicz
Adnotacja o niepodpisaniu raportu przez podmiot kontrolowany			

Znak sprawy:	UM10-65150-UM1000107/19 ROW-III.433.17.1.2021	K-03/W/344
--------------	--	------------






**LISTA KONTROLNA DO
RAPORTU Z CZYNNOSCI KONTROLNYCH
PROGRAM ROZWOJU OBSZARÓW WIEJSKICH NA LATA 2014-2020
WIZYTA W MIEJSCU**

Nr Raportu z czynności kontrolnych 10/7.2.2/0045/21	Z dnia 10/08/2021
--	----------------------

Działanie	Podstawowe usługi i odnowa wsi na obszarach wiejskich	Wniosek o płatność
Poddziałanie	Wsparcie inwestycji związanych z tworzeniem, ulepszaniem lub rozbudową wszystkich rodzajów małej infrastruktury, w tym inwestycji w energię odnawialną i w oszczędzanie energii	
Operacja	Gospodarka wodno – ściekowa	

Lp.	Przedmiot weryfikacji	Dane podmiotu kontrolowanego		Ocena zgodności ze stanem faktycznym			Uwagi kontrolujących
		Gmina Narew ul. Adama Mickiewicza 101 17-210 Narew	Jedn. miary	Ilość	TAK	NIE	

I. WERYFIKACJA REALIZACJI OPERACJI.							
1.	Zgodność lokalizacji operacji. Województwo podlaskie, powiat hajnowski, Gmina Narew, miejscowości: Łosinka nr działki 134, 41; Narew , nr działki 248, 136/2, 1059, 1438/5, 1438/3, 924/1, 924/2 1060/2, 1060/1, 1726/1, 954/1, 987/1 Kutowa , nr działki 121; 108						Zał. Nr 1 – dokumentacja fotograficzna/skany; Raport pkt. VII- Uwagi; Lokalizacja operacji jest zgodna z miejscem realizacji operacji wskazanym w umowie o przyznanie pomocy. Scany decyzji, zgłoszeń, dokumentacji projektowej znajdują się w załączniku nr 1; Lokalizację operacji zweryfikowano na podstawie niżej wymienionych dokumentów: - Decyzja nr 200/20 z dnia 16.09.2020; - Decyzja z dnia 17.10.2019 r.; - Decyzja z dnia 24.02.2020 r.; - Zgłoszenie z 30.06.2020 r.; - Zgłoszenie z 28.04.2020 r.; Dokonano weryfikacji w elektronicznej bazie Ksiąg Wieczystych w MS w dniu 18.05.2021 r. Księgi wieczyste: NR B12P/00036041/9 –dotyczy działki 1438/3 w Narwi; NR B12P/00032930/0- Narew - nr działki 1060/2 i 136/2; NR B12P/00021813/4 –dotyczy działki 1438/5 w Narwi;

Podpis podmiotu kontrolowanego	Podpisy kontrolujących
	   

mjr Andrzej Pleskiewicz





						Łosinka - 134/1 - KW NR BI2P/00022752/5-dotyczy II etapu Dokonano weryfikacji lokalizacji operacji poprzez usługi dostępne na stronie www.geoportal.gov.pl ; Weryfikacji lokalizacji operacji dokonano w oparciu o Projekt budowlany z dnia 08.06.2020 r., Projekt budowlany z dnia 05.08.2020, Projekt budowlany z dnia 14.03.2020 r., Projekt budowlany z dnia 14.03.2020 r., Projekt budowlany z dnia 24.08.2020 r.,
Zgodność zestawienia rzeczowo-finansowego z zakresem realizacji operacji.						
I. Koszty operacji.						
A Zaprojektowanie i przebudowa z rozbudową stacji uzdatniania wody z instalacją fotowoltaiczną w Łosince						
1.	Roboty budowlane: ściany zewnętrzne, dach, stolarka, tynki, okładziny, elewacje, obróbki blacharskie, roboty termomodernizacyjne	komplet	1			x Nie dotyczy płatności pośredniej (dotyczy II etapu)
2.	Branża sanitarna: odzłaziacze- 3 szt., odmanagniacze - 3szt., zbiornik wód połączonych o poj. Do 40 m2, obudowy studni	komplet	1			x Nie dotyczy płatności pośredniej (dotyczy II etapu)
3.	Branża sanitarna: zbiornik wyrównawczy o poj. 100 m3	komplet	2			x Nie dotyczy płatności pośredniej (dotyczy II etapu)
4.	Branża elektryczna-sterowanie	komplet	1			x Nie dotyczy płatności pośredniej (dotyczy II etapu)
5.	Instalacja fotowoltaiczna o mocy 20 kWp - 74 szt. Paneli	komplet	1			x Nie dotyczy płatności pośredniej (dotyczy II etapu)
B. Rozbudowa istniejącej przepompowni ścieków w Narwi ul. Piaski						
1.	Budowa kraty koszowej, studnia betonowa Ø120 cm, kosz o poj. 70l, elementy wyposażenia ze stali nierdzewnej, wyciąg elektryczny.	komplet	1		x	Zał. Nr 1 – dokumentacja fotograficzna/skany; Raport pkt. VII- Uwagi; Załącznik nr 3- Kopia kosztorysów ze wskazaniem bezpośrednio zweryfikowanych pozycji; Załącznik nr 4-Kopia Programu Funkcjonalno Użytkowego; Beneficjent oświadcza, że nie zawiadomił właściwego organu nadzoru budowlanego o zakończeniu budowy, jednakże dokona przedmiotowego zgłoszenia bez zbędnej zwłoki;

Podpis podmiotu kontrolowanego	GŁÓWNY SPECJALISTA	Podpis kontrolujących	GŁÓWNY SPECJALISTA
<i>mgr Andrzej Płaskowicz</i>	<i>Bożena Słowicz</i>	<i>Magdalena Klimczuk</i>	<i>Andrzej Czesław Piętka</i>

C Rozbudowa systemu kanalizacji sanitarnej w Narwi.						
2.	Sieć kanalizacji sanitarnej grawitacyjnej - kanał z rur PVC Ø200 mm	komplet	1		x	Zał. Nr 1 – dokumentacja fotograficzna/skany; Raport pkt. VII- Uwagi; Załącznik nr 3- Kopia kosztorysów ze wskazaniem bezpośrednio zweryfikowanych pozycji; Załącznik nr 4-Kopia Programu Funkcjonalno Użytkowego; Stwierdzono różnice między założeniami opisanymi w PFU, a faktycznym wykonaniem;B
D Rozbudowa systemu zaopatrzenia w wodę odbiorców z terenu gm. Narew - budowa odcinków sieci wodociągowej w miejscowościach: Narew ul. Cicha, Narew ul. Gnilica, Kutowa.						
1.	Sieć wodociągowa z rur PE-RC Ø110 mm z uzbrojeniem-zasuwy liniowe, hydranty nadz., Ø80 mm o łącznej dł. 1945 m	komplet	1		x	Zał. Nr 1 – dokumentacja fotograficzna/skany; Raport pkt. VII- Uwagi; Załącznik nr 3- Kopia kosztorysów ze wskazaniem bezpośrednio zweryfikowanych pozycji; Załącznik nr 4-Kopia Programu Funkcjonalno Użytkowego; Stwierdzono różnice między założeniami opisanymi w PFU, a faktycznym wykonaniem;
II. Koszty ogólne.						
1.	Dokumentacja projektowa	komplet	1		x	Zał. Nr 1 – dokumentacja fotograficzna/skany; Raport pkt. VII- Uwagi;
2.	Inspektor nadzoru inwestorskiego	komplet	1		x	Zał. Nr 1 – dokumentacja fotograficzna/skany; Raport pkt. VII- Uwagi; Projekt budowlany z dnia 08.06.2020 r., Projekt budowlany z dnia 05.08.2020, Projekt budowlany z dnia 14.03.2020 r., Projekt budowlany z dnia 14.03.2020 r., Projekt budowlany z dnia 24.08.2020 r.,
3.	Realizacja działań informacyjno – promocyjnych.				x	Zał. Nr 1 – dokumentacja fotograficzna/skany: Beneficjent umieścił tablice informacyjną o wymiarach 120x80 cm w miejscach realizacji operacji.

Uwagi kontrolujących:

Pkt. VII. Uwagi z Raportu

Podpis podmiotu kontrolowanego	Podpisy kontrolujących
 mgr Andrzej Pleskowicz	 Bożena Szewczyk  Magdalena Klimczuk  Andrzej Czesław Piętko